



УТВЕРЖДАЮ

руководитель учреждения  
директор МАОУ ДОД «ЦЭВД»

А.А.Никитин

«21.» \_\_\_\_\_ 20\_\_ г.

## АНКЕТА К ПАСПОРТУ ДОСТУПНОСТИ объекта социальной инфраструктуры

### 1. Общие сведения об объекте.

- 1.1. Наименование (вид) объекта: **Муниципальное автономное образовательное учреждение дополнительного образования детей «Центр эстетического воспитания детей»**
- 1.2. Адрес объекта: 680000, г. Хабаровск, ул. Муравьёва-Амурского д. 15.
- 1.3. Сведения о размещении объекта: отдельно стоящее здание 5 этажей, 2057,4 кв.м.
- 1.4. Год постройки здания 1961, капитальный ремонт не проводился.
- 1.5. Дата предстоящих плановых ремонтных работ: текущего 01.06.14г. по 20.08.2014г.

### Сведения об организации, расположенной на объекте

- 1.6. Название организации (учреждения): **Муниципальное автономное образовательное учреждение дополнительного образования детей «Центр эстетического воспитания детей».**  
Сокращенное наименование: **МАОУ ДОД «ЦЭВД».**
- 1.7. Юридический адрес организации (учреждения): **680000 г. Хабаровск, ул. Муравьёва-Амурского, д.15.**
- 1.8. Основание для пользования объектом: **оперативное управление**
- 1.9. Форма собственности: **государственная**
- 1.10. Территориальная принадлежность: **муниципальная**
- 1.11. Вышестоящая организация (наименование): **Управление образования администрации г. Хабаровска**
- 1.12. Адрес вышестоящей организации, другие координаты: **680021, г. Хабаровск, ул. Владивостокская, д.57**

### 2. Характеристика деятельности организации на объекте.

- 2.1 Сфера деятельности: **оказание образовательных услуг в сфере работы с детьми, подростками.**
- 2.2 Виды оказываемых услуг: **образовательные, просветительские, развивающие, культурно-досуговые услуги для детей, подростков**
- 2.3 Форма оказания услуг: (на объекте, с длительным пребыванием, в т.ч. проживанием, на дому, дистанционно): **на объекте.**
- 2.4 Категории обслуживаемого населения по возрасту: **дети, подростки**
- 2.5 Категории обслуживаемых инвалидов: **нет.**
- 2.6 Плановая мощность: **посещаемость до 600 человек в день; вместимость и пропускная способность до 900 человек в день.**
- 2.7 Участие в исполнении ИПР инвалида, ребенка-инвалида: **нет**



### 3. Состояние доступности объекта для инвалидов и других маломобильных групп населения

#### 3.1 Путь следования к объекту пассажирским транспортом

(описать маршрут движения с использованием пассажирского транспорта, т.е. какие транспортные средства останавливаются на ближайшей остановке):

Движение к объекту с использованием пассажирского транспорта: **автобусные маршруты №4, 14, 15, 17, 19, 49, 52, 55, 60, 61с, 82, 83, 84; троллейбус №1.**

наличие адаптированного пассажирского транспорта к объекту: **есть.**

#### 3.2 Путь к объекту от ближайшей остановки пассажирского транспорта:

3.2.1 расстояние до объекта от остановки транспорта **100 м.**

3.2.2 время движения (пешком) **5 мин.**

3.2.3 наличие выделенного от проезжей части пешеходного пути (*да, нет*): **да**

3.2.4 Перекрестки: *нерегулируемые; регулируемые, со звуковой сигнализацией, таймером;* **да**

3.2.5 Информация на пути следования к объекту: *акустическая, тактильная, визуальная;* **нет**

3.2.6 Перепады высоты на пути: **есть** (при дорожные бордюры)

Их обустройство для инвалидов на коляске: *да, нет:* **нет**

#### 3.3 Вариант организации доступности объекта социальной инфраструктуры (формы обслуживания) с учетом СП 35-101-2001

№№ п/п	Категория инвалидов (вид нарушения)	Вариант организации доступности объекта*
1.	<b>Все категории инвалидов и МГН</b>	<b>ДУ</b>
	<i>в том числе инвалиды:</i>	
2	передвигающиеся на креслах-колясках	<b>ДУ</b>
3	с нарушениями опорно-двигательного аппарата	<b>ДУ</b>
4	с нарушениями зрения	<b>ВНД</b>
5	с нарушениями слуха	<b>ДУ</b>
6	с нарушениями умственного развития	<b>ДУ</b>

\* - указывается один из вариантов: «А» (объект, на котором выполнены требования действующих нормативных документов в области проектирования и строительства по всем функциональным зонам и всем критериям доступности), «Б» (объект, на котором выполнены требования действующих нормативов по основным функциональным зонам, которые обеспечивают достижение мест целевого посещения здания (объекта). При этом, приемлемым вариантом является организация специально выделенного пути и мест обслуживания, специальных участков для обслуживания маломобильных групп населения), «ДУ» (После исполнения организационного решения об альтернативной форме обслуживания (при обеспечении доступа с помощью постороннего лица, в том числе сотрудника учреждения, так и иным путем: дистанционно, на дому, в другом учреждении, на другом объекте данного учреждения и др.) объект признается **условно доступным**. Такое же решение может быть принято в случае выявления на объекте параметров структурно-функциональных элементов (например, наклон пандуса на входе, продольный или поперечный уклон на пути движения и т.п.), не соответствующих требованиям СНиП и СП, которые после согласования с потребителем (с общественными организациями инвалидов) могут быть приняты как приемлемые.), «ВНД» (в случае неисполнения требований нормативных документов в области проектирования и строительства (требований доступности) для МГН объект должен быть признан **временно недоступным** – до принятия решения об обустройстве и его исполнения, либо до организации альтернативной формы обслуживания маломобильных групп населения)



### 3. Состояние доступности объекта

#### 3.1 Путь следования к объекту пассажирским транспортом

Движение к объекту с использованием пассажирского транспорта: **автобусные маршруты №№ 4, 14, 15, 17, 19, 49, 52, 55, 60, 61с, 82, 83, 84; троллейбус №1.**

Наличие адаптированного пассажирского транспорта к объекту: **есть.**

#### 3.2 Путь к объекту от ближайшей остановки пассажирского транспорта:

3.2.1 Расстояние до объекта от остановки транспорта **100 м.**

3.2.2 Время движения в пути **5 мин.**

3.2.3 Наличие выделенного от проезжей части пешеходного пути (*да, нет*): **да**

3.2.4 Перекрестки: *регулируемые с таймером.*

3.2.5 Информация на пути следования к объекту: *акустическая, тактильная, визуальная:* **нет.**

3.2.6 Перепады высоты на пути: **есть** (придорожные бордюры)  
Их обустройство для инвалидов на коляске: **нет**

#### 3.3 Организация доступности объекта для инвалидов – форма обслуживания

№№ п/п	Категория инвалидов (вид нарушения)	Вариант организации доступности объекта (формы обслуживания)*
1.	<b>Все категории инвалидов и МГН</b>	<b>ДУ</b>
	<i>в том числе инвалиды:</i>	
2.	передвигающиеся на креслах-колясках	<b>ДУ</b>
3.	с нарушениями опорно-двигательного аппарата	<b>ДУ</b>
4.	с нарушениями зрения	<b>ВНД</b>
5.	с нарушениями слуха	<b>ДУ</b>
6.	с нарушениями умственного развития	<b>ДУ</b>

\* - указывается один из вариантов: «А», «Б», «ДУ», «ВНД»



### 3.4 Состояние доступности основных структурно-функциональных зон

№№ п/п	Основные структурно-функциональные зоны	Состояние доступности, в том числе для основных категорий инвалидов**	Приложение	
			№ на плане	№ фото
1	Территория, прилегающая к зданию (участок)	ДУ (К,О,Г,С,У)		№1-3, 31
2	Вход (входы) в здание	ДЧ-И (К, О, Г, У), ВНД (С)		№4-6
3	Путь (пути) движения внутри здания (в т.ч. пути эвакуации)	ВНД (К,О,Г,С,У)		№7-10,17-19,21,22,26,29,30
4	Зона целевого назначения здания (целевого посещения объекта)	ВНД (К,О,Г,С,У)		№ 15,16,20, 23-25,27,28
5	Санитарно-гигиенические помещения	ДЧ-И (Г, У), ВНД (К,О,С)		№11-14
6	Система информации и связи (на всех зонах)	ВНД (К,О,Г,С,У)		-
7	Пути движения к объекту (от остановки транспорта)	ДУ (К,О,Г,С,У)		-

\*\* Указывается: **ДП-В** - доступно полностью всем; **ДП-И** (К, О, С, Г, У) – доступно полностью избирательно (указать категории инвалидов); **ДЧ-В** - доступно частично всем; **ДЧ-И** (К, О, С, Г, У) – доступно частично избирательно (указать категории инвалидов); **ДУ** - доступно условно, **ВНД** – недоступно.

**3.5. Итоговое заключение о состоянии доступности объекта социальной инфраструктуры:** Объект временно не доступен для людей с ограниченными возможностями(К,О,Г,С,У) и для маломобильных групп населения (МГН).



#### 4. Управленческое решение (проект).

##### 4.1. Рекомендации по адаптации основных структурных элементов объекта:

№ № п \п	Основные структурно-функциональные зоны объекта	Рекомендации по адаптации объекта (вид работы)*
1	Территория, прилегающая к зданию (участок)	Текущий ремонт
2	Вход (входы) в здание	Текущий ремонт
3	Путь (пути) движения внутри здания (в т.ч. пути эвакуации)	Индивидуальное решение с ТСП
4	Зона целевого назначения здания (целевого посещения объекта)	Индивидуальное решение с ТСП
5	Санитарно-гигиенические помещения	Капитальный ремонт
6	Система информации на объекте (на всех зонах)	Индивидуальное решение с ТСП
7	Пути движения к объекту (от остановки транспорта)	Текущий ремонт
8.	<b>Все зоны и участки</b>	Текущий ремонт

\*- указывается один из вариантов (видов работ): не нуждается; ремонт (текущий, капитальный); индивидуальное решение с ТСП; технические решения невозможны – организация альтернативной формы обслуживания

4.2 Ожидаемый результат (по состоянию доступности) после выполнения работ по адаптации: \_\_\_\_\_

Оценка результата исполнения программы, плана (по состоянию доступности): \_\_\_\_\_

4.3. Для принятия решения **требуется**, не требуется (*нужное подчеркнуть*):

4.3.1. Согласование на Комиссии: **при администрации г. Хабаровска**

(наименование Комиссии по координации деятельности в сфере обеспечения доступной среды жизнедеятельности для инвалидов и других МГН)

4.3.2. согласование работ с надзорными органами (*в сфере проектирования и строительства, архитектуры, охраны памятников, другое - указать*):

**согласовать с управлением образования г. Хабаровска.**

4.3.3. Техническая экспертиза, разработка проектно-сметной документации: **да**

4.3.4. Согласование с вышестоящей организацией (собственником объекта): **да**

4.3.5. Согласование с общественными организациями инвалидов: **да**

4.3.6. Другое: \_\_\_\_\_



Имеется заключение уполномоченной организации о состоянии доступности объекта (*наименование документа и выдавшей его организации, дата*), прилагается: **нет**  
4.3.7. Информация может быть размещена (обновлена) на Карте доступности субъекта РФ [www.ЦЭВД.РФ](http://www.ЦЭВД.РФ)

### 5. Особые отметки


#### ПРИЛОЖЕНИЯ:

Результаты обследования:


- |   |    |                              |
|---|----|------------------------------|
| 1. Территории, прилегающей к объекту                                      | на | 1-3, 31 л.                   |
| 2. Входа (входов) в здание  | на | 4-6 л.                       |
| 3. Путей движения в здании  | на | 7-10,17-19,21,22,26,29,30 л. |
| 4. Зоны целевого назначения объекта                                       | на | 15,16,20,23-25,27,28 л.      |
| 5. Санитарно-гигиенических помещений                                      | на | 11-14 л.                     |
| 6. Системы информации (и связи) на объекте                                | на | л.                           |
| Результаты фото-фиксации на объекте _____                                 | на | л.                           |
| Пэтажные планы, паспорт БТИ _____   | на | 15 л.                        |
| Другое (в том числе дополнительная информация о путях движения к объекту) |    |                              |

Руководитель


рабочей группы: директор МАОУ ДОД «ЦЭВД» Никитин А.А.  
(должность, Ф.И.О.)

  
(подпись)

Члены рабочей группы: зам. директора по АХР Городнянский А.М.  
(должность, Ф.И.О.)


  
(подпись)

зам. директора по УВР Хамидуллина И.А.  
(должность, Ф.И.О.)

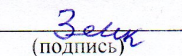
  
(подпись)

Представители общественных  
организаций инвалидов:

зам. председателя Хабаровской краевой организации Общероссийской общественной организации «Всероссийское общество инвалидов» Верещагин А.С.  
(должность, Ф.И.О.)

  
(подпись)

Председатель «Всероссийского ордена Трудового Красного Знамени общества слепых»  
Зенкина Е.А.  
(должность, Ф.И.О.)

  
(подпись)

Управленческое решение согласовано « \_\_\_\_ » \_\_\_\_\_ 20\_\_ г.  
(протокол № \_\_\_\_)

Комиссией  
(название) \_\_\_\_\_